

ASENDIPLAAN

M 1 : 50 000

Mäeeraldise piiripunktide
koordinaadid

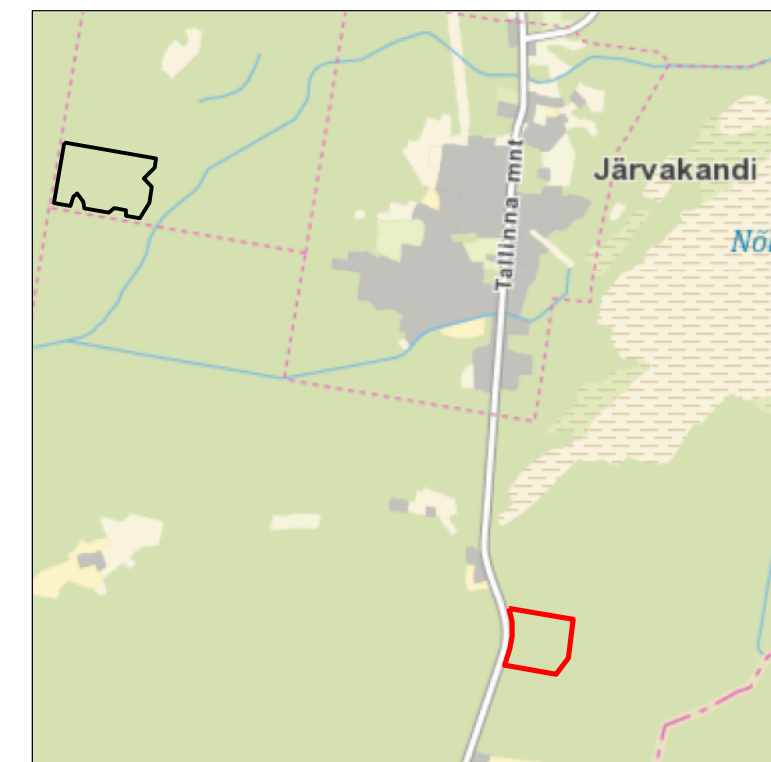
Nr	X	Y
1	6 513 013,88	547 244,19
2	6 512 942,03	547 667,72
3	6 512 686,19	547 636,95
4	6 512 578,75	547 555,60
5	6 512 639,31	547 214,34
6	6 512 743,44	547 248,95
7	6 512 828,51	547 265,23
8	6 512 925,36	547 265,15

Pindala 14,62 ha

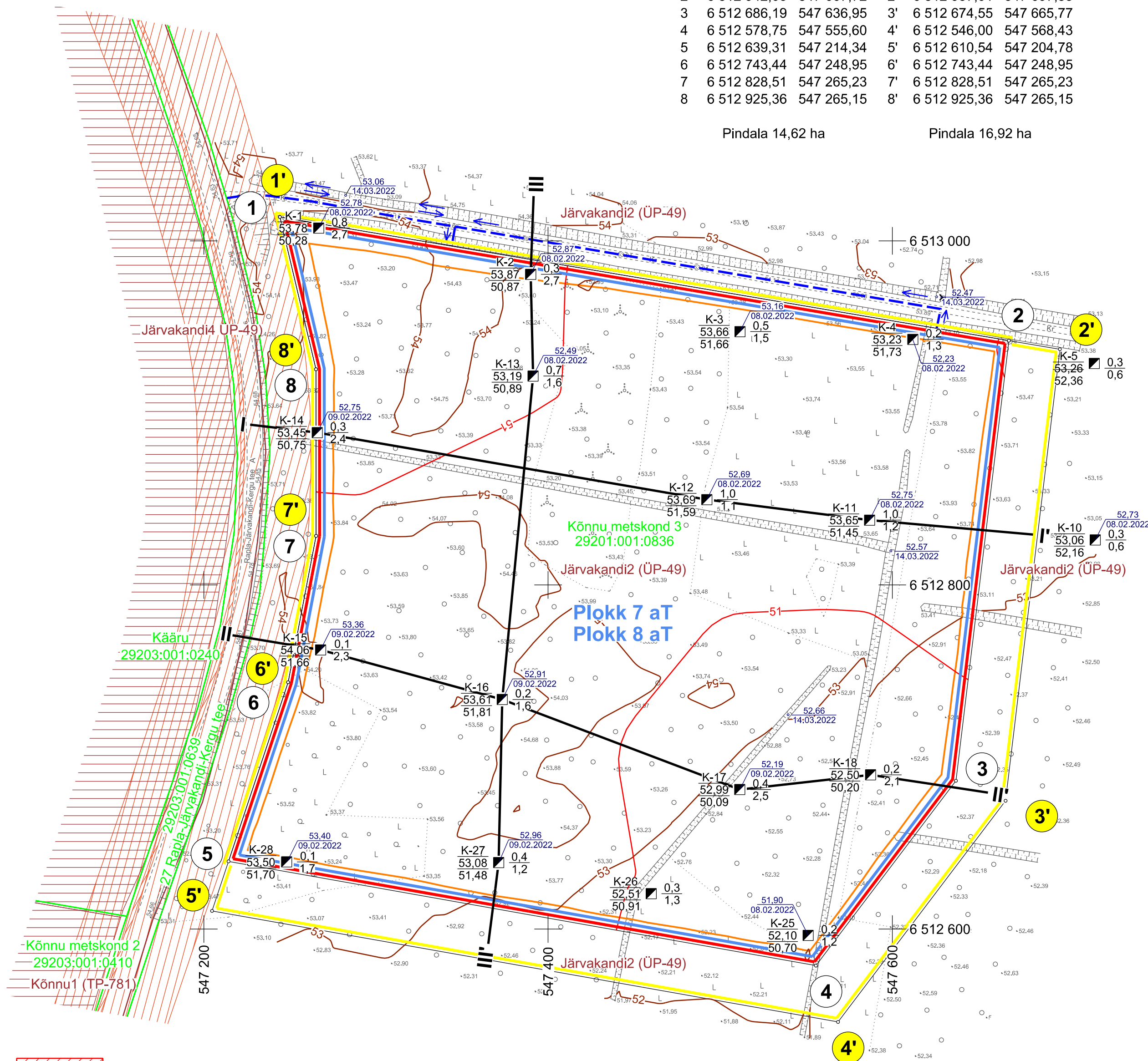
Mäeeraldise teenindusmaa
piiripunktide koordinaadid

Nr	X	Y
1'	6 513 013,88	547 244,19
2'	6 512 937,01	547 697,33
3'	6 512 674,55	547 665,77
4'	6 512 546,00	547 568,43
5'	6 512 610,54	547 204,78
6'	6 512 743,44	547 248,95
7'	6 512 828,51	547 265,23
8'	6 512 925,36	547 265,15

Pindala 16,92 ha



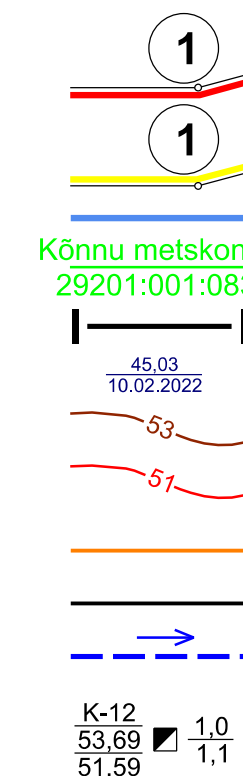
Kaardileht nr 6312 Järvakandi



Teekaitsevöönd

Maaparandushoiuala

Maaparandushoiuala piir ja nimi



Mäeeraldise piir, piiripunkt ja piiripunkti number

Mäeeraldise teenindusmaa piir, piiripunkt ja piiripunkti number

Ploki piir (aT - aktiivne tarbevaru)

Katastriüksuse nimi, piir ja tunnus

Geoloogilise läbilõike joon

Veetaseme abs. kõrgus, mõõdistamise kuupäev

Maapinna samakõrgusjoon, m

Mäeeraldise lamami samakõrgusjoon, m

Nõlvaterviku alumine piir (plaanil tinglik, täpne paiknemine vastavalt lamami kõrgusele nõlvusele 1:2)

Maardla piir (asendiplaanil)

Kasutatav väljaveotee koos liikumissuunaga

Kaevandi nr		Katendi paksus, m
Suudme abs kõrgus, m	■	Kasuliku kihi paksus, m
Lamami abs kõrgus, m		

Märkused:

- Koordinaadid L-Est 97 süsteemis, kõrgused EH2000 süsteemis.
- Asendiplaan: Maa-ameti X-GIS kaardirakendus.
- Plaani koostamisel on kasutatud:
 - Maa-ameti väljastatud katastriüksuste piirandmeid (seisuga 31.10.2022)
 - Maa-ameti aluskaartide avalikku WMS-teenust (kitsenduste andmed);
 - Keskonnaregistri Rüütja maardla plokide ja mäeeraldise piirandmeid (seisuga 31.10.2022)
 - Rapla maakonna Selja V uuringuruumi geoloogilise uuringu aruanne (OÜ Inseneribüroo STEIGER, töö nr 22/3942)
- Nõlvaterviku ülemine piir kattub mäeeraldise piiriga.
- Mäeeraldis ja mäeeraldise teenindusmaa kattuvad täielikult Järvakandi2 (ÜP-49) maaparandus-süsteemi maa-alaga.
- Maardla piir kattub mäeeraldise piiriga. Rüütja maardla läänepoolseim lahustükk ei ole asendiplaanil nähtav taotletava mäeeraldise asukohast parema ülevaate saamise tõttu.
- Kasutatud tarkvara: Bentley PowerCivil for Baltics V8i (litsents: 70000661800020).

Objekti nimetus ja aadress		Joonise sisu	
Rüütja II liivakarjäär Kehtna vald, Rapla maakond		Mäeeraldise plaan	
Loa omanik	OÜ VERSTON Pärnu tn 128, 72720 Paide info@verston.ee	Graafiline lisa 1/3	
			Mõõtkaava 1 : 2000
 OÜ Inseneribüroo STEIGER Männiku tee 104, 11216 Tallinn +372 668 1011, info@steiger.ee	Kinnitas Erki Vaguri /Allkirjastatud digitaalselt/	Koostas Hendrik Klaas /Allkirjastatud digitaalselt/	Kuupäev 31.10.2022
			Töö nr 22/4196

0 100 200 m